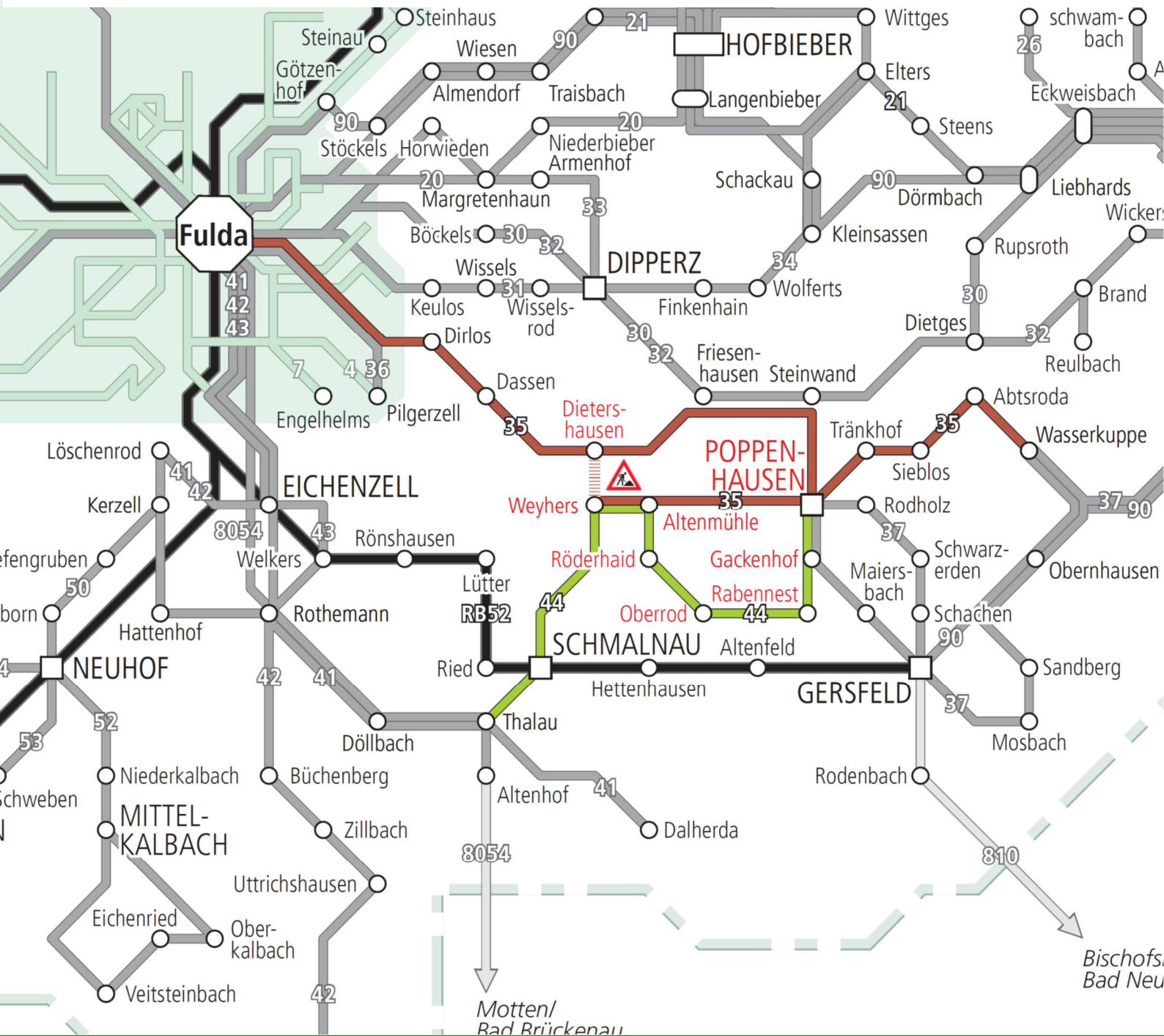


Fahrplananpassung

Sperrung zwischen Dietershausen und Weyhers



ab 24. März 2025

Sehr geehrte Fahrgäste,

aufgrund der in Kürze beginnenden Baumaßnahme auf der Landesstraße zwischen Dietershausen und Weyhers wird eine wichtige ÖPNV-Achse an einer weiteren Stelle voll gesperrt. Dadurch erfolgen ab Montag, 24.03.2025 umfangreiche Linienweg- und Fahrplananpassungen auf den Linien 35 und 44.

Linie 35:

Die Fahrten werden zwischen den Haltestellen „Dietershausen Ortsmitte“ und „Poppenhausen Wallweg“ über Friesenhausen großräumig umgeleitet. Ab Poppenhausen teilt sich der Linienweg. In der einen Stunde beginnen und enden die Fahrten auf der Wasserkuppe bzw. in Abtsroda, in der anderen Stunde in Weyhers. Deshalb reduziert sich das Angebot der Linie 35 auch in diesem letztgenannten Abschnitt auf einen Zweistunden-Takt mit Abweichungen mittags an Schultagen.

Generell entfallen auf der Linie 35 bei regulären Fahrten folgende Haltestellen:

- „Dietershausen Gärtnerei“
- „Weyhers Burgstraße“

Die Haltestelle „Dietershausen Ortsmitte“ wird verlegt in die Hauptstraße auf Höhe der Hausnummer 3. Für die Haltestelle „Poppenhausen Wallweg“ ist bei Fahrten von und zur Wasserkuppe eine Ersatzhaltestelle in der Groenhoffstraße (Höhe Von-Steinrück-Haus) eingerichtet.

Die Fahrt morgens ab 6.54 Uhr „Dietershausen Ortsmitte“ hält an der regulären, ausgebauten Haltestelle. Mittags bedient eine in Dietershausen endende Fahrt auch die Haltestelle „Dietershausen Gärtnerei“.

Bei den morgendlichen schulbedingten Fahrten in Poppenhausen, Ebersberg und Weyhers ändert sich an den Haltestellen und Abfahrtszeiten nichts. Diese fahren lediglich ab Weyhers ohne weiteren Halt direkt nach Fulda.

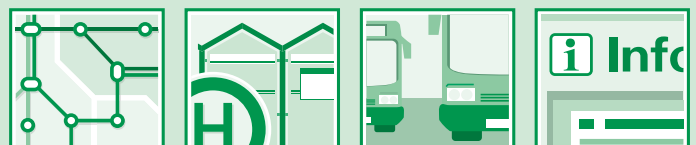
Linie 44:

Im Ersatz für die alle zwei Stunden entfallenden Fahrten der Linie 35 an den Haltestellen in Ebersberg und Weyhers können die Busse der Linie 44 genutzt werden. Diese halten zusätzlich an der verlegten Haltestelle „Poppenhausen Wallweg“ und haben Anschluss an die Busse der Linie 35 in und aus Richtung Fulda.

Morgens wurden zudem zwei zusätzliche Fahrten ab „Weyhers Burgstraße“ mit Anschluss an die Züge der Rhönbahn in Schmalnau eingerichtet. Davon verkehrt einer der Busse nur in den Ferien.

Der Halt „Gackenhof“ 6.37 Uhr muss umlaufbedingt entfallen. Ersatzweise kann hier die Fahrt der Linie 37 6.21 Uhr genutzt werden.

Die neuen Fahrpläne finden Sie auf den Folgeseiten oder unter www.lng-fulda.de/de/fahrplan.



>>> Verbindungen schaffen

Baustellenfahrpläne

Linienfahrplan




(Wasserkuppe → Poppenhausen → Weyhers →) Dirlos → Künzell → Fulda

Am 24.12. und 31.12. Verkehr wie Samstag ▼

Samstag																			
Hinweise																			
Wasserkuppe																			
Abtsroda																			
Sieblös																			
Tränkhof																			
Weyhers Burgstraße																			
Oberlütter																			
Altenmühle																			
Remerz																			
Leimbachshof																			
Gewerbegebiet Hugofluß																			
Poppenhausen Kirche																			
Poppenhausen Wallweg																			
Poppenhausen Wallweg (Ersatzhalt)																			
Weyhers Fuldaer Straße																			
Dietershausen Gärtnerei																			
Dietershausen Ortsmitte																			
Dietershausen Ortsmitte (Ersatzhalt)																			
Dassen																			
Unterdassen																			
Loheland Abzweig																			
Dirlos Grumbachweg																			
Dirlos Kohlgrunder Straße	6.38	7.38	8.38	10.08	10.38	11.08	11.40	12.10	12.38	13.08	14.08	14.38	15.08	16.38	18.38	19.38			
Dirlos DGH	6.40	7.40	8.40	9.40	10.10	10.40	11.10	11.40	12.10	12.40	13.10	13.40	14.10	14.40	15.10	16.40	17.40	18.40	19.40
Pilgerzell Frankenstraße	6.42	7.42	8.42	9.42	10.12	10.42	11.12	11.42	12.12	12.42	13.12	13.42	14.12	14.42	15.12	16.42	17.42	18.42	19.42
Pilgerzell Bilgrimstraße	6.44	7.44	8.44	9.44	10.14	10.44	11.14	11.44	12.14	12.44	13.14	13.44	14.14	14.44	15.14	16.44	17.44	18.44	19.44
Künzell Abzweig Pilgerzell	6.46	7.46	8.46	9.46	10.16	10.46	11.16	11.46	12.16	12.46	13.16	13.46	14.16	14.46	15.16	16.46	17.46	18.46	19.46
Künzell Dicker Turm	6.48	7.48	8.48	9.48	10.18	10.48	11.18	11.48	12.18	12.48	13.18	13.48	14.18	14.48	15.18	16.48	17.48	18.48	19.48
Künzell Bachrain Sportplatz	6.49	7.49	8.49	9.49	10.19	10.49	11.19	11.49	12.19	12.49	13.19	13.49	14.19	14.49	15.19	16.49	17.49	18.49	19.49
Künzell Bachrain Kirche	6.51	7.51	8.51	9.51	10.21	10.51	11.21	11.51	12.21	12.51	13.21	13.51	14.21	14.51	15.21	16.51	17.51	18.51	19.51
Fulda Am Seeseberg	6.58	7.58	8.58	9.58	10.28	10.58	11.28	11.58	12.28	12.58	13.28	13.58	14.28	14.58	15.28	16.58	17.58	18.58	19.58
Fulda Am Schützenhaus	7.00	8.00	9.00	10.00	10.30	11.00	11.30	12.00	12.30	13.00	13.30	14.00	14.30	15.00	16.00	17.00	18.00	19.00	20.00
Fulda Bahnhof/ZOB	7.03	8.03	9.03	10.03	10.33	11.03	11.33	12.03	12.33	13.03	13.33	14.03	14.33	15.03	16.03	17.03	18.03	19.03	20.03

Samstag																			Sonntag																		
Hinweise	!																		!																		
Wasserkuppe																																					
Abtsroda																																					
Sieblös																																					
Tränkhof																																					
Weyhers Burgstraße																																					
Oberlütter																																					
Altenmühle																																					
Remerz																																					
Leimbachshof																																					
Gewerbegebiet Hugofluß																																					
Poppenhausen Kirche																																					
Poppenhausen Wallweg																																					
Poppenhausen Wallweg (Ersatzhalt)																																					
Weyhers Fuldaer Straße																																					
Dietershausen Gärtnerei																																					
Dietershausen Ortsmitte																																					
Dietershausen Ortsmitte (Ersatzhalt)																																					
Dassen																																					
Unterdassen																																					
Loheland Abzweig																																					
Dirlos Grumbachweg																																					
Dirlos Kohlgrunder Straße	20.38	21.38																	9.38	10.38	12.38	14.38	16.38	18.38	19.38	20.38	21.38										
Dirlos DGH	20.40	21.40																	9.40	10.40	11.40	12.40	13.40	14.40	15.40	16.40	17.40	18.40	19.40	20.40	21.40						
Pilgerzell Frankenstraße	20.42	21.42																	9.42	10.42	11.42	12.42	13.42	14.42	15.42	16.42	17.42	18.42	19.42	20.42	21.42						
Pilgerzell Bilgrimstraße	20.44	21.44																	9.44	10.44	11.44	12.44	13.44	14.44	15.44	16.44	17.44	18.44	19.44	20.44	21.44						
Künzell Abzweig Pilgerzell	20.46	21.46																	9.46	10.46	11.46	12.46	13.46	14.46	15.46	16.46	17.46	18.46	19.46	20.46	21.46						
Künzell Dicker Turm	20.48	21.48																	9.48	10.48	11.48	12.48	13.48	14.48	15.48	16.48	17.48	18.48	19.48	20.48	21.48						
Künzell Bachrain Sportplatz	20.49	21.49																	9.49	10.49	11.49	12.49	13.49	14.49	15.49	16.49	17.49	18.49	19.49	20.49	21.49						
Künzell Bachrain Kirche	20.51	21.51																	9.51	10.51	11.51	12.51	13.51	14.51	15.51	16.51	17.51	18.51	19.51	20.51	21.51						
Fulda Am Seeseberg	20.58	21.58																	9.58	10.58	11.58	12.58	13.58	14.58	15.58	16.58	17.58	18.58	19.58	20.58	21.58						
Fulda Am Schützenhaus	21.00	22.00																	10.00	11.00	12.00	13.00	14.00	15.00	16.00	17.00	18.00	19.00	20.00	21.00	22.00						
Fulda Bahnhof/ZOB	21.03	22.03																	10.03	11.03	12.03	13.03	14.03	15.03	16.03	17.03	18.03	19.03	20.03	21.03	22.03						

! = verkehrt nicht am 24.12.



>>> Verbindungen schaffen

Baustellenfahrpläne

Linienfahrplan



Fulda → Künzell → Dirlos (→ Weyhers → Poppenhausen → Wasserkuppe)

Am 24.12. und 31.12. Verkehr wie Samstag ▲

Montag - Freitag

Verkehrsbeschränkungen Hinweise	S		S		S		F		S		S		S								
	S	S	S	S	S	F	S	S	S	S	S	S	S	S							
Fulda Bahnhof/ZOB	6.38	7.35	7.38	7.42	8.08	8.38	9.08	9.38	10.08	10.38	11.08	11.38	12.08	12.38	13.08	13.08	13.12	13.15	13.38	14.06	
Fulda Am Schützenhaus	6.39	7.36	7.39		8.09	8.39	9.09	9.39	10.09	10.39	11.09	11.39	12.09	12.39	13.09	13.09	13.13	13.16	13.39	14.07	
Fulda Am Seeseberg	6.41	7.38	7.41		8.11	8.41	9.11	9.41	10.11	10.41	11.11	11.41	12.11	12.41	13.11	13.11	13.15	13.18	13.41	14.09	
Künzell Bachrain Kirche	6.48	7.45	7.48		8.18	8.48	9.18	9.48	10.18	10.48	11.18	11.48	12.18	12.48	13.18	13.18		13.25	13.48	14.16	
Künzell Bachrain Sportplatz	6.50	7.47	7.50		8.20	8.50	9.20	9.50	10.20	10.50	11.20	11.50	12.20	12.50	13.20	13.20		13.27	13.50	14.18	
Künzell Dicker Turm	6.51	7.48	7.51		8.21	8.51	9.21	9.51	10.21	10.51	11.21	11.51	12.21	12.51	13.21	13.21		13.28	13.51	14.19	
Künzell Abzweig Pilgerzell	6.53	7.50	7.53		8.23	8.53	9.23	9.53	10.23	10.53	11.23	11.53	12.23	12.53	13.23	13.23		13.30	13.53	14.21	
Pilgerzell Biligrimstraße	6.54	7.51	7.54		8.24	8.54	9.24	9.54	10.24	10.54	11.24	11.54	12.24	12.54	13.24	13.24		13.31	13.54	14.22	
Pilgerzell Frankenstraße	6.56	7.53	7.56		8.26	8.56	9.26	9.56	10.26	10.56	11.26	11.56	12.26	12.56	13.26	13.26		13.33	13.56	14.24	
Dirlos DGH	6.59	7.56	7.59		8.29	8.59	9.29	9.59	10.29	10.59	11.29	11.59	12.29	12.59	13.29	13.29		13.36	13.59	14.27	
Dirlos Grumbachweg	7.00	7.57	8.00		8.30	9.00	9.30	10.00	10.30	11.00	11.30	12.00	12.30	13.00	13.30	13.30		13.37	14.00	14.28	
Dirlos Kohlgrunder Straße	7.01		8.01			9.01		10.01		11.01		12.01		13.01	13.31					14.01	14.29
Loheland Schule		8.00	8.03	8.02																	
Loheland Abzweig					8.32		9.32		10.32		11.32		12.32		13.32			13.39		14.02	
Unterdassen					8.33		9.33		10.33		11.33		12.33		13.33			13.40		14.03	
Dassen					8.34		9.34		10.34		11.34		12.34		13.34			13.41		14.04	
Dietershausen Ortsmitte (Ersatzhalt)					8.36		9.36		10.36		11.36		12.36		13.36			13.43			
Dietershausen Ortsmitte																				14.06	
Dietershausen Gärtnerei																					14.07
Weyhers Fuldaer Straße																					
Poppenhausen Wallweg (Ersatzhalt)					8.50				10.50				12.50							13.57	
Poppenhausen Wallweg							9.50			11.50				13.50							
Poppenhausen Kirche							9.51			11.51				13.51							
Gewerbegebiet Hugofluß							9.52			11.52				13.52							
Leimbachshof							9.53			11.53				13.53							
Remerz							9.54			11.54				13.54							
Altenmühle							9.56			11.56				13.56			13.47				
Oberlütter							9.57			11.57				13.57			13.46				
Weyhers Burgstraße							10.02			12.02				14.02			13.44				
Tränkhof					8.54				10.54				12.54							14.01	
Sieblös					8.57				10.57				12.57							14.04	
Abtsroda					9.00				11.00				13.00							14.07	
Wasserkuppe					9.05				11.05				13.05								

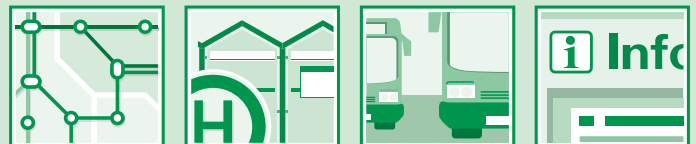
Montag - Freitag

Fulda Bahnhof/ZOB	14.08	14.38	15.08	15.38	16.08	16.38	17.08	17.38	18.08	18.38	19.08	19.38	20.08	21.08	22.08						
Fulda Am Schützenhaus	14.09	14.39	15.09	15.39	16.09	16.39	17.09	17.39	18.09	18.39	19.09	19.39	20.09	21.09	22.09						
Fulda Am Seeseberg	14.11	14.41	15.11	15.41	16.11	16.41	17.11	17.41	18.11	18.41	19.11	19.41	20.11	21.11	22.11						
Künzell Bachrain Kirche	14.18	14.48	15.18	15.48	16.18	16.48	17.18	17.48	18.18	18.48	19.18	19.48	20.18	21.18	22.18						
Künzell Bachrain Sportplatz	14.20	14.50	15.20	15.50	16.20	16.50	17.20	17.50	18.20	18.50	19.20	19.50	20.20	21.20	22.20						
Künzell Dicker Turm	14.21	14.51	15.21	15.51	16.21	16.51	17.21	17.51	18.21	18.51	19.21	19.51	20.21	21.21	22.21						
Künzell Abzweig Pilgerzell	14.23	14.53	15.23	15.53	16.23	16.53	17.23	17.53	18.23	18.53	19.23	19.53	20.23	21.23	22.23						
Pilgerzell Biligrimstraße	14.24	14.54	15.24	15.54	16.24	16.54	17.24	17.54	18.24	18.54	19.24	19.54	20.24	21.24	22.24						
Pilgerzell Frankenstraße	14.26	14.56	15.26	15.56	16.26	16.56	17.26	17.56	18.26	18.56	19.26	19.56	20.26	21.26	22.26						
Dirlos DGH	14.29	14.59	15.29	15.59	16.29	16.59	17.29	17.59	18.29	18.59	19.29	19.59	20.29	21.29	22.29						
Dirlos Grumbachweg	14.30	15.00	15.30	16.00	16.30	17.00	17.30	18.00	18.30	19.00	19.30	20.00	20.30	21.30	22.30						
Dirlos Kohlgrunder Straße		15.01		16.01		17.01		18.01		19.01		20.01		21.31	22.31						
Loheland Abzweig	14.32		15.32		16.32		17.32		18.32		19.32		20.32								
Unterdassen	14.33		15.33		16.33		17.33		18.33		19.33		20.33								
Dassen	14.34		15.34		16.34		17.34		18.34		19.34		20.34								
Dietershausen Ortsmitte (Ersatzhalt)	14.36		15.36		16.36		17.36		18.36		19.36		20.36								
Dietershausen Ortsmitte																					
Dietershausen Gärtnerei																					
Weyhers Fuldaer Straße																					
Poppenhausen Wallweg (Ersatzhalt)	14.50				16.50				18.50												
Poppenhausen Wallweg			15.50				17.50				19.50		20.50								
Poppenhausen Kirche			15.51				17.51				19.51		20.51								
Gewerbegebiet Hugofluß			15.52				17.52				19.52		20.52								
Leimbachshof			15.53				17.53				19.53		20.53								
Remerz			15.54				17.54				19.54		20.54								
Altenmühle			15.56				17.56				19.56		20.56								
Oberlütter			15.57				17.57				19.57		20.57								
Weyhers Burgstraße			16.02				18.02				20.02		21.02								
Tränkhof	14.54				16.54				18.54												
Sieblös	14.57				16.57				18.57												
Abtsroda	15.00				17.00				19.00												
Wasserkuppe	15.05				17.05				19.05												

S = an Schultagen
F = in den Ferien und an schulfreien Tagen

☑ = Halt nur zum Einsteigen
☒ = Halt nur zum Aussteigen

44 = fährt weiter als Linie 44 nach Oberrod
99 = Haltestellen werden in anderer Reihenfolge angefahren



»»» Verbindungen schaffen

Baustellenfahrpläne

Linienfahrplan



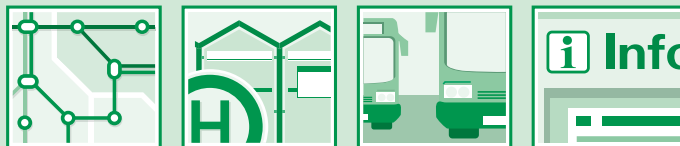
Fulda → Künzell → Dirlos (→ Weyhers → Poppenhausen → Wasserkuppe)

Am 24.12. und 31.12. Verkehr wie Samstag ▲

		Samstag																			
Hinweise																					
Fulda Bahnhof/ZOB		7.08	8.08	9.08	9.38	10.08	10.38	11.08	11.38	12.08	12.38	13.08	13.38	14.08	14.38	15.08	15.38	16.08	17.08	!	!
Fulda Am Schützenhaus		7.09	8.09	9.09	9.39	10.09	10.39	11.09	11.39	12.09	12.39	13.09	13.39	14.09	14.39	15.09	15.39	16.09	17.09	18.09	19.09
Fulda Am Seeseberg		7.11	8.11	9.11	9.41	10.11	10.41	11.11	11.41	12.11	12.41	13.11	13.41	14.11	14.41	15.11	15.41	16.11	17.11	18.11	19.11
Künzell Bachrain Kirche		7.18	8.18	9.18	9.48	10.18	10.48	11.18	11.48	12.18	12.48	13.18	13.48	14.18	14.48	15.18	15.48	16.18	17.18	18.18	19.18
Künzell Bachrain Sportplatz		7.20	8.20	9.20	9.50	10.20	10.50	11.20	11.50	12.20	12.50	13.20	13.50	14.20	14.50	15.20	15.50	16.20	17.20	18.20	19.20
Künzell Dicker Turm		7.21	8.21	9.21	9.51	10.21	10.51	11.21	11.51	12.21	12.51	13.21	13.51	14.21	14.51	15.21	15.51	16.21	17.21	18.21	19.21
Künzell Abzweig Pilgerzell		7.23	8.23	9.23	9.53	10.23	10.53	11.23	11.53	12.23	12.53	13.23	13.53	14.23	14.53	15.23	15.53	16.23	17.23	18.23	19.23
Pilgerzell Biligrimstraße		7.24	8.24	9.24	9.54	10.24	10.54	11.24	11.54	12.24	12.54	13.24	13.54	14.24	14.54	15.24	15.54	16.24	17.24	18.24	19.24
Pilgerzell Frankenstraße		7.26	8.26	9.26	9.56	10.26	10.56	11.26	11.56	12.26	12.56	13.26	13.56	14.26	14.56	15.26	15.56	16.26	17.26	18.26	19.26
Dirlos DGH		7.29	8.29	9.29	9.59	10.29	10.59	11.29	11.59	12.29	12.59	13.29	13.59	14.29	14.59	15.29	15.59	16.29	17.29	18.29	19.29
Dirlos Grumbachweg		7.30	8.30	9.30	10.00	10.30	11.00	11.30	12.00	12.30	13.00	13.30	14.00	14.30	15.00	15.30	16.00	16.30	17.30	18.30	19.30
Dirlos Kohlarunder Straße		7.31	8.31	9.31	10.01	10.31	11.01	11.31	12.01	12.31	13.01	13.31	14.01	14.31	15.01	15.31	16.01	16.31	17.31	18.31	19.31
Loheland Abzweig					10.32					12.32				14.32				16.32			
Unterdassen					10.33					12.33				14.33				16.33			
Dassen					10.34					12.34				14.34				16.34			
Dietershausen Ortsmitte (Ersatzhalt)					10.36					12.36				14.36				16.36			
Dietershausen Ortsmitte																					
Dietershausen Gärtnerei																					
Weyhers Fuldaer Straße																					
Poppenhausen Wallweg (Ersatzhalt)					10.50					12.50				14.50				16.50			
Poppenhausen Wallweg																					
Poppenhausen Kirche																					
Gewerbegebiet Hugofluß																					
Leimbachshof																					
Remerz																					
Altenmühle																					
Oberlütter																					
Weyhers Burgstraße																					
Tränkhof					10.54					12.54				14.54				16.54			
Sieblös					10.57					12.57				14.57				16.57			
Abtsroda					11.00					13.00				15.00				17.00			
Wasserkuppe					11.05					13.05				15.05				17.05			

		Samstag						Sonntag													
Hinweise		!	!																		
Fulda Bahnhof/ZOB		20.08	21.08	22.08					10.08	11.08	12.08	13.08	14.08	15.08	16.08	17.08	18.08	19.08	20.08	21.08	22.08
Fulda Am Schützenhaus		20.09	21.09	22.09					10.09	11.09	12.09	13.09	14.09	15.09	16.09	17.09	18.09	19.09	20.09	21.09	22.09
Fulda Am Seeseberg		20.11	21.11	22.11					10.11	11.11	12.11	13.11	14.11	15.11	16.11	17.11	18.11	19.11	20.11	21.11	22.11
Künzell Bachrain Kirche		20.18	21.18	22.18					10.18	11.18	12.18	13.18	14.18	15.18	16.18	17.18	18.18	19.18	20.18	21.18	22.18
Künzell Bachrain Sportplatz		20.20	21.20	22.20					10.20	11.20	12.20	13.20	14.20	15.20	16.20	17.20	18.20	19.20	20.20	21.20	22.20
Künzell Dicker Turm		20.21	21.21	22.21					10.21	11.21	12.21	13.21	14.21	15.21	16.21	17.21	18.21	19.21	20.21	21.21	22.21
Künzell Abzweig Pilgerzell		20.23	21.23	22.23					10.23	11.23	12.23	13.23	14.23	15.23	16.23	17.23	18.23	19.23	20.23	21.23	22.23
Pilgerzell Biligrimstraße		20.24	21.24	22.24					10.24	11.24	12.24	13.24	14.24	15.24	16.24	17.24	18.24	19.24	20.24	21.24	22.24
Pilgerzell Frankenstraße		20.26	21.26	22.26					10.26	11.26	12.26	13.26	14.26	15.26	16.26	17.26	18.26	19.26	20.26	21.26	22.26
Dirlos DGH		20.29	21.29	22.29					10.29	11.29	12.29	13.29	14.29	15.29	16.29	17.29	18.29	19.29	20.29	21.29	22.29
Dirlos Grumbachweg		20.30	21.30	22.30					10.30	11.30	12.30	13.30	14.30	15.30	16.30	17.30	18.30	19.30	20.30	21.30	22.30
Dirlos Kohlarunder Straße		20.31	21.31	22.31					10.31	11.31	12.31	13.31	14.31	15.31	16.31	17.31	18.31	19.31	20.31	21.31	22.31
Loheland Abzweig								10.32		12.32				14.32				16.32			
Unterdassen								10.33		12.33				14.33				16.33			
Dassen								10.34		12.34				14.34				16.34			
Dietershausen Ortsmitte (Ersatzhalt)								10.36		12.36				14.36				16.36			
Dietershausen Ortsmitte																					
Dietershausen Gärtnerei																					
Weyhers Fuldaer Straße																					
Poppenhausen Wallweg (Ersatzhalt)								10.50		12.50				14.50				16.50			
Poppenhausen Wallweg																					
Poppenhausen Kirche																					
Gewerbegebiet Hugofluß																					
Leimbachshof																					
Remerz																					
Altenmühle																					
Oberlütter																					
Weyhers Burgstraße																					
Tränkhof								10.54		12.54				14.54				16.54			
Sieblös								10.57		12.57				14.57				16.57			
Abtsroda								11.00		13.00				15.00				17.00			
Wasserkuppe								11.05		13.05				15.05				17.05			

! = verkehrt nicht am 24.12.



>>> Verbindungen schaffen

Baustellenfahrpläne

Linienfahrplan



Schmalnau → Weyhers → Oberrod → Poppenhausen und zurück

Montag - Freitag

Verkehrsbeschränkungen
Hinweise

	☺	☺	☺	S	☺	☺
Thalau Bonifatiusstraße	7.49					
Schmalnau Hauptstraße		8.36	10.36	12.36	14.36	16.36
Schmalnau Bahnhof	7.55	8.39	10.39	12.39	14.39	16.39
☺ RB52 Schmalnau Bahnhof ab	7.59					
☺ RB52 Fulda Bahnhof an	8.27					
Weyhers Burgstraße		8.45	10.45	12.45	14.45	16.45
☺ 35 Fulda Bahnhof/ZOB ab				13.12		
Altenmühle		8.48	10.48	12.48	13.48	14.48
Röderhaid		8.50	10.50	12.50	13.50	14.50
Schafhof		8.51	10.51	12.51	13.51	14.51
Oberrod		8.52	10.52	12.52	13.52	14.52
Gasthof Ebersburg		8.56	10.56	12.56	14.56	16.56
Rabennest		8.57	10.57	12.57	14.57	16.57
Gackenhof		8.59	10.59	12.59	14.59	16.59
Poppenhausen Kirche	☺ 9.03	☺ 11.03	☺ 13.03		☺ 15.03	☺ 17.03
Poppenhausen Wallweg (Ersatzhalt)	9.04	11.04	13.04		15.04	17.04
☺ 35 Poppenh. Wallweg (Ersatzhalt) ab	9.21	11.21	13.21		15.21	17.21
☺ 35 Fulda Bahnhof/ZOB an	10.00	12.00	14.00		16.00	18.00

S = an Schultagen

☺ = Halt nur zum Aussteigen

☺ = Kurs/Abschnitt wird nur nach Voranmeldung bedient.
Bitte bis 60 Min. vor Beginn der Fahrt unter 0661/952 70400 anmelden.
Sie erreichen uns Mo-Fr von 6 bis 18 Uhr.

Montag - Freitag

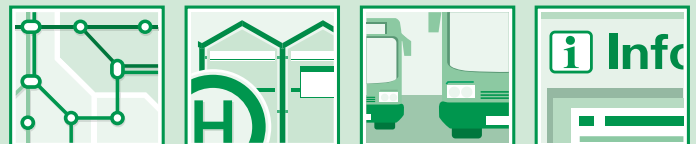
Verkehrsbeschränkungen
Hinweise

	S	F	☺	☺	☺	F	☺	
☺ 35 Fulda Bahnhof/ZOB ab				8.10	10.10	12.10	14.10	16.10
☺ 35 Poppenh. Wallweg (Ersatzhalt) an				8.50	10.50	12.50	14.50	16.50
Poppenhausen Wallweg (Ersatzhalt)			7.20	9.06	11.06	13.06	15.06	17.06
Poppenhausen Kirche			7.21	9.07	11.07	13.07	15.07	17.07
Gackenhof			7.25	9.11	11.11	13.11	15.11	17.11
Rabennest	6.39	6.39	7.27	9.13	11.13	13.13	15.13	17.13
Gasthof Ebersburg	6.40	6.40	7.28	9.14	11.14	13.14	15.14	17.14
Oberrod	6.43	6.43	7.31	9.17	11.17	13.17	15.17	17.17
Schafhof	6.44	6.44	7.32	9.18	11.18	13.18	15.18	17.18
Röderhaid	6.45	6.45	7.33	9.19	11.19	13.19	15.19	17.19
Altenmühle	6.46	6.46	7.34	9.20	11.20	13.20	15.20	17.20
☺ 35 Fulda Bahnhof/ZOB an		7.27						
Weyhers Burgstraße	4.49	6.49	7.37	9.23	11.23	13.23	15.23	17.23
Schmalnau Bahnhof	4.55	6.55	7.43	9.29	11.29	13.29	15.29	17.29
☺ RB52 Schmalnau Bahnhof ab	5.06	6.59	7.59					
☺ RB52 Fulda Bahnhof an	5.31	7.27	8.27					
Schmalnau Hauptstraße			7.45	9.31	11.31	13.31	15.31	17.31

S = an Schultagen

☺ = Halt nur zum Einsteigen


☺ = Kurs/Abschnitt wird nur nach Voranmeldung bedient.
Bitte bis 60 Min. vor Beginn der Fahrt unter 0661/952 70400 anmelden.
Sie erreichen uns Mo-Fr von 6 bis 18 Uhr.



>>> Verbindungen schaffen

Baustellenfahrpläne

Gesamtfahrplan

 **35/44**

Weyhers/Ebersberg → Fulda und zurück

Am 24.12. und 31.12. Verkehr wie Samstag ▼

Montag - Freitag

Liniennummer	44	35	44/35	44	44	44	35	35	44	35	35	44	35	35	44	35	35	44	35	35
Verkehrsbeschränkungen		S	S	F	C	C			C			C			C			C		
Hinweise																				
Oberrod			6.43	6.43	7.31															
Schafhof			6.44	6.44	7.32															
Röderhaid			6.45	6.45	7.33															
Altenmühle		6.47	6.47	6.46	7.34															
Oberlütter		6.48	6.48																	
Weyhers Burgstraße		6.50	6.50																	
Weyhers Burgstraße	4.49			6.49	7.37	8.45		10.11	10.45		12.11	12.45		14.11	14.45		16.11	16.45		18.11
Schmalnau Bahnhof	4.55			6.55	7.43															
Ⓜ RB52 Schmalnau Bahnhof	ab 5.06			6.59	7.59															
Ⓜ RB52 Fulda Bahnhof	an 5.31			7.27	8.27															
Oberlütter								10.13			12.13			14.13			16.13			18.13
Altenmühle					8.48		10.14	10.48	12.14	12.48	14.14	14.48	16.14	16.48	18.14					
Röderhaid					8.50			10.50		12.50		14.50		16.50						
Schafhof					8.51			10.51		12.51		14.51		16.51						
Oberrod					8.52			10.52		12.52		14.52		16.52						
...																				
Poppenhausen Wallweg							10.21		12.21		14.21		16.21		18.21					
Poppenhausen Wallweg (Ersatzhalt)					9.04	9.21		11.04	11.21	13.04	13.21	15.04	15.21	17.04	17.21					
Dietershausen Ortsmitte (Ersatzhalt)					9.34	10.34		11.34	12.34	13.34	14.34	15.34	16.34	17.34	18.34					
...																				
Fulda Am Seeseberg		7.19	7.19			9.58	10.58		11.58	12.58		13.58	14.58		15.58	16.58		17.58	18.58	
Fulda Am Schützenhaus		7.21	7.21			10.00	11.00		12.00	13.00		14.00	15.00		16.00	17.00		18.00	19.00	
Fulda Bahnhof/ZOB		7.30	7.30			10.03	11.03		12.03	13.03		14.03	15.03		16.03	17.03		18.03	19.03	

S = an Schultagen **C** = Halt nur zum Einsteigen **C** = Kurs/Abschnitt wird nur nach Voranmeldung bedient.
F = in den Ferien und an schulfreien Tagen Bitte bis 60 Min. vor Beginn der Fahrt unter 0661/952 70400 anmelden.
 Sie erreichen uns Mo-Fr von 6 bis 18 Uhr.

Am 24.12. und 31.12. Verkehr wie Samstag ▲

Montag - Freitag

Liniennummer	35	44	35	35	44	35	35	44	35	35/44	35	44	35	35	44	35	35	35	35
Verkehrsbeschränkungen								F	F	S									
Hinweise		C			C							C			C				
Fulda Bahnhof/ZOB	8.08		9.08	10.08		11.08	12.08		13.08	13.12	14.08		15.08	16.08		17.08	18.08	19.08	20.08
Fulda Am Schützenhaus	8.09		9.09	10.09		11.09	12.09		13.09	13.13	14.09		15.09	16.09		17.09	18.09	19.09	20.09
Fulda Am Seeseberg	8.11		9.11	10.11		11.11	12.11		13.11	13.15	14.11		15.11	16.11		17.11	18.11	19.11	20.11
...																			
Dietershausen Ortsmitte (Ersatzhalt)	8.36		9.36	10.36		11.36	12.36		13.36		14.36		15.36	16.36		17.36	18.36	19.36	20.36
Poppenhausen Wallweg (Ersatzhalt)	8.50	9.06		10.50	11.06		12.50	13.06		14.50	15.06		16.50	17.06		18.50			
Poppenhausen Wallweg			9.50			11.50			13.50			15.50			17.50			19.50	20.50
...																			
Oberrod		9.17			11.17			13.17			15.17			17.17					
Schafhof		9.18			11.18			13.18			15.18			17.18					
Röderhaid		9.19			11.19			13.19			15.19			17.19					
Altenmühle		9.20	9.56		11.20	11.56		13.20	13.56		15.20	15.56		17.20	17.56		19.56	20.56	
Oberlütter			9.57			11.57			13.57			15.57			17.57		19.57	20.57	
Weyhers Burgstraße		9.23	10.02		11.23	12.02		13.23	14.02	13.44		15.23	16.02		17.23	18.02		20.02	21.02
Oberlütter										13.46									
Altenmühle										13.47									
Röderhaid										13.50									
Schafhof										13.51									
Oberrod										13.52									

S = an Schultagen **C** = Halt nur zum Aussteigen **C** = Kurs/Abschnitt wird nur nach Voranmeldung bedient.
F = in den Ferien und an schulfreien Tagen Bitte bis 60 Min. vor Beginn der Fahrt unter 0661/952 70400 anmelden.
 Sie erreichen uns Mo-Fr von 6 bis 18 Uhr.



»»» Verbindungen schaffen